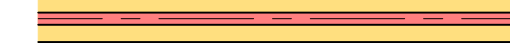

















Legende:

-  gepl. DN 400 PE im Graben inkl. Verbau
-  gepl. DN 2000 PE im Graben inkl. Verbau
-  gepl. Rodungsfläche
Bäume am 06.03.2015 örtlich markiert
-  gepl. Schacht im Graben inkl. Verbau
-  gepl. Haltung
-  Stationierung
-  vorh. Schacht
-  vorh. Kanal entfällt
-  DN300 - PEHD
S 12
D 81,42
S 79,58
vorb. Sickerwasserdrainageleitung
-  vorh. Kabeltrasse
-  vorh. Msp - Kabel
-  vorh. Wasserleitung
-  gepl. Leerrohr Da 110 mit Steuerkabel
-  gepl. Leerrohr Da 110
-  gepl. Stromkabel
-  gepl. Schaltschrank

Anlage 2

d			
c			
b			
a			
Index	Name	Datum	Art der Änderung

Entwurfsplanung

BIESKE UND PARTNER

Beratende Ingenieure GmbH
Im Pech 79-D-53749 Lohmar - Tel.: +492246/9212-0 - Fax: +492246/9212-99

Auftraggeber:	Mineral plus	bearb.:	27.04.2015 AB
Benennung:	Stauraumkanal Deponiegelände Lageplan Neubau Stauraumkanal	maßstab:	1 : 250
		Zeichnungs-Nr.:	512/001-101-15-1