Lageplan - Zufahrt St. Augustin Südwest

M 1:500

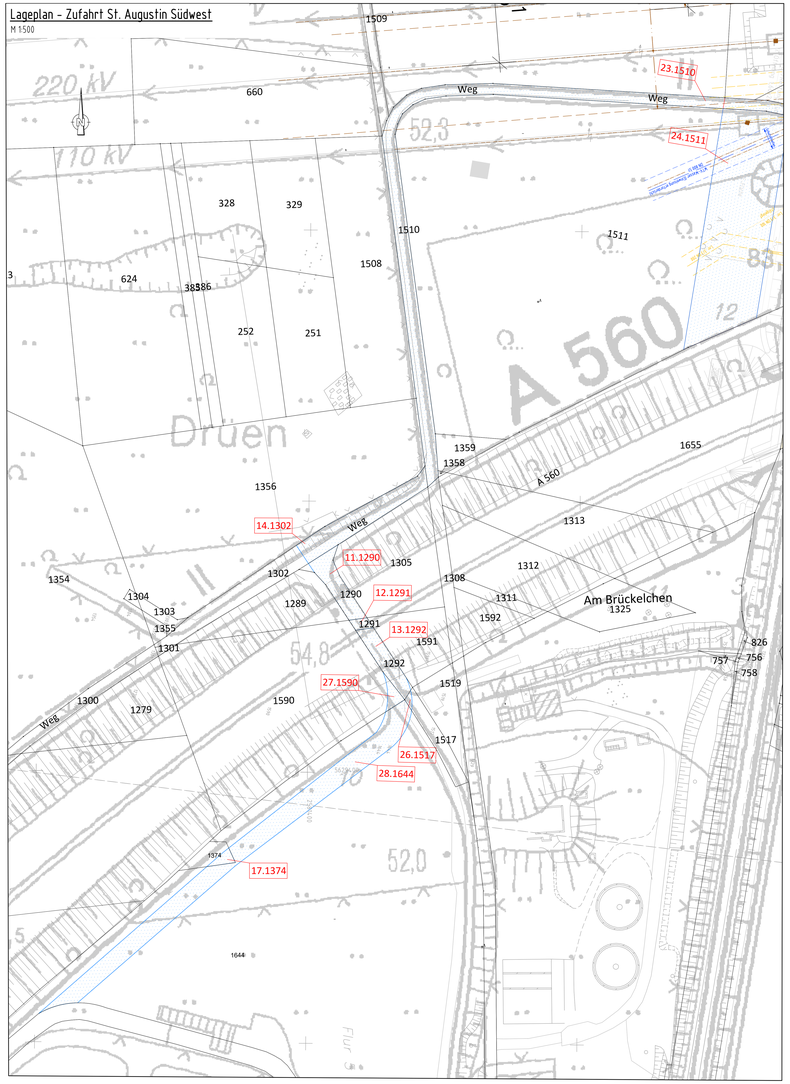

Lageplan - Bauwerk und BE-Flächen

M 1:500

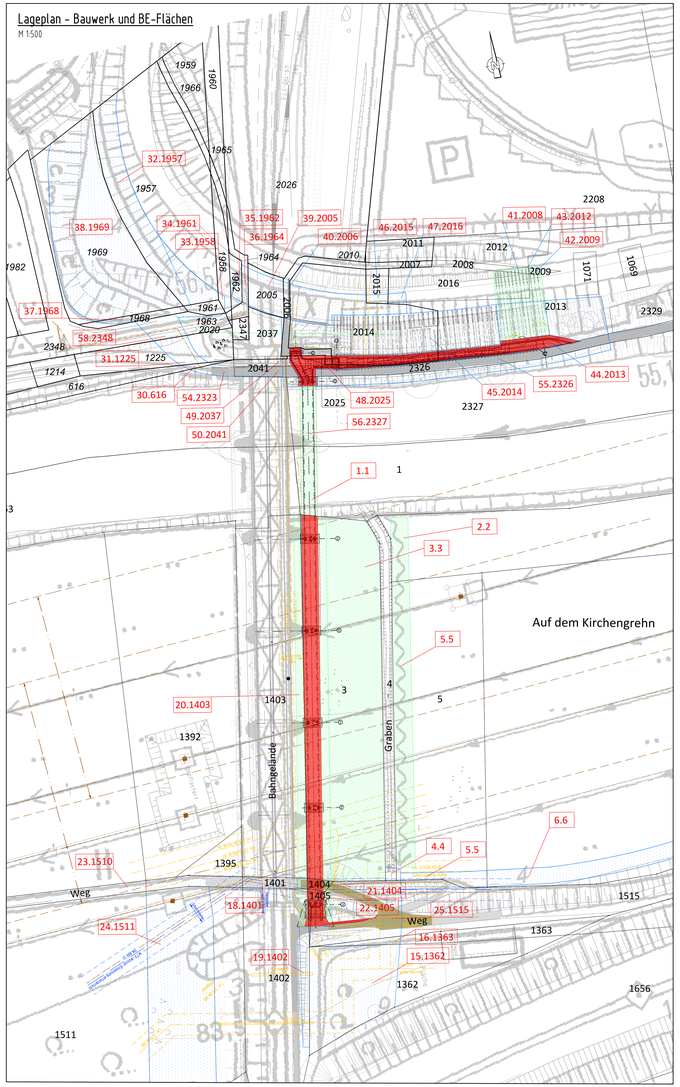

Lageplan - Zufahrt Baustelle Troisdorfer Seite

M 1:500

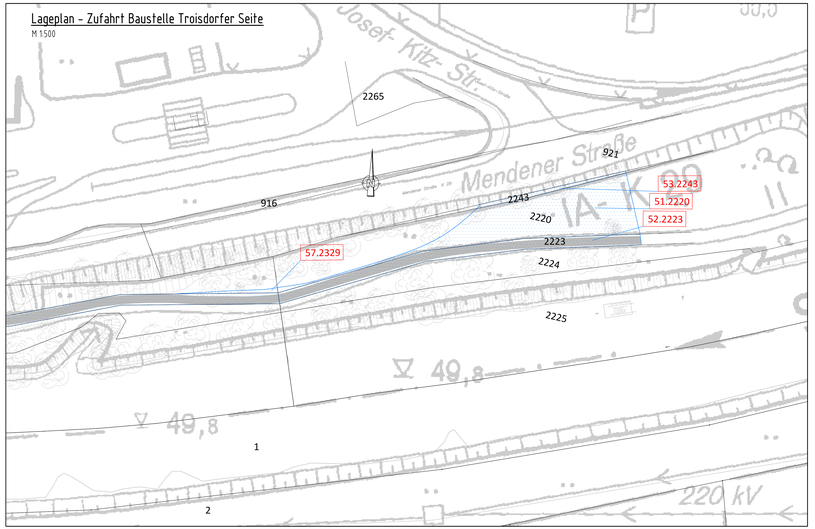

Lageplan - Zufahrt Baustelle Sankt Augustiner Seite

M 1:500

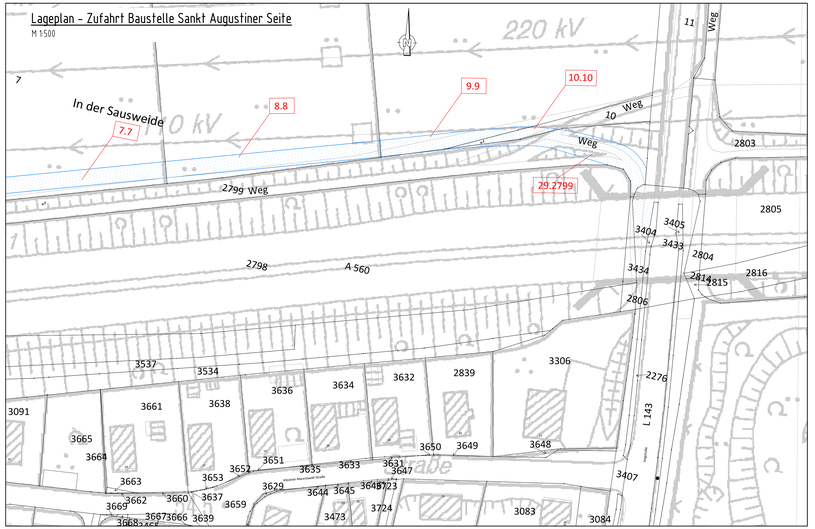

Legende

- Rad-Gehwegbrücke (Planung)
- Aufschüttung (Planung)
- Wege (Bestand)
- Bauwerk (Bestand)
- Grunderwerbsgrenze
- zu erwerbende Fläche
- dingliche Belastung
- vorübergehende Inanspruchnahme während der Bauzeit
- lfd. Nr. im Grunderwerbsverzeichnis. Flurstück Nr. XX.XXXX

Versorgungsleitungen (Bestand)

- Wasserleitung
- Gasleitung
- E - Kabel
- Fernmeldekabel
- Ruhrgas

1.) Die Eintragung der Versorgungsleitungen dient der unverbindlichen Unterrichtung und entbindet bei Baumaßnahmen nicht von der Verpflichtung, sich über Lage, Tiefe und Vorsichtsmaßnahmen bei der tatsächlichen vorhandenen Leitungen bei den zuständigen Stellen zu erkundigen.

2.) Die Lage der Hausanschlüsse muß örtlich festgestellt werden.

3.) Alle Maße und Höhenangaben sind an Ort und Stelle eigenverantwortlich zu überprüfen. Änderungen nach Drucklegung vorbehalten.

Zugehörige Pläne:

- VA-GP-UP-01 Übersichtsplan
- VA-GP-UP-02 Übersichtsplan Zuwegung und Verkehrsumleitung
- BW-GP-UP-10 Grundriss, Ansicht, Längsschnitt Brücke
- BW-GP-UP-11 Schnitte und Details Brücke
- BW-GP-UP-12 Bauablauf Überbau Achse 20-30
- BW-GP-UP-13 Ansicht (Ausschnitt)
- BW-GP-UP-20 Grundriss, Längsschnitt, Ansicht, Schnitte und Details Brückenanschluss
- BW-GP-UP-21 Grundriss, Ansicht, Schnitte und Details Stützwand
- BW-GP-UP-22 Bauablauf Brückenanschluss
- BW-GP-BE-30 Bauflächenermittlungsplan
- BW-GP-GE-40 Grunderwerbsplan

Leitungen im Bereich der Baugruben sind vor Beginn der Arbeiten zu verlegen oder bauzeitlich zu sichern

Vermessung von Dipl. Ing. Josef Menzen vom September/Oktober 2020

Lagebezugssystem: ETRS89
Höhenbezugssystem: DHHN2016 (Status S170)

1. Die Eintragung der Versorgungsleitungen dient der unverbindlichen Unterrichtung und entbindet bei Kanalbauarbeiten nicht von der Verpflichtung, sich über genaue Lage, Tiefe und Vorsichtsmaßnahmen bei der tatsächlich vorhandenen Leitungen bei den zuständigen Stellen zu erkundigen.

2. Höhenpunkt Nr. _____

3. Alle Maße und Höhenangaben sind an Ort und Stelle eigenverantwortlich zu überprüfen. Änderungen nach Drucklegung vorbehalten.

Die ausführende Firma hat gemäß VOB DIN 1961 § 3 und § alle Maße und Unterlagen vor Beginn der Arbeit zu prüfen. Unstimmigkeiten sofort der Bauleitung zur Klärung sofort mitzuteilen.

Die DIN-Vorschriften sind zu beachten. Das Urheberrecht an dieser Zeichnung ist zu beachten.

Index	Name	Datum	Änderung betrifft

Projektnummer	Gewerk	Phase	Planart	ITO Nummer	Index	Status
1201-17-045	IBW	GP	GE	40	-	0

SWECO

Sweco GmbH
Quantiusstraße 21
D-53115 Bonn

Telefon +49 228 72631-0
Telefax +49 228 72631-12

Zertifiziert durch die TÜV Rheinland Cert GmbH nach ISO 9001:2015, ISO 14001:2015, OHSAS 18001:2007

i. V. Röhrenbeck

Stadt Sankt Augustin

Stadtverwaltung
Fachbereich Stadtplanung und Bauordnung-Planung und Liegenschaften
Markt 1
53754 Sankt Augustin

Bauvorhaben
Rad- und Gehwegbrücke über die Sieg

Darstellung
Grunderwerbsplan

Blattgr.	Bearbeitet	Datum	Maßstab
841X1900	Wy, Mc	05/2023	1:500

TITANOFFICE, PROGRAMM DIN 1176 Rot Gehwegbrücke Sieg DIN Plan DIN 1245 Gr. Grundlagen DIN 1241 Gr. 1 Gr. 2 Gr. 3 Gr. 4 Gr. 5 Gr. 6 Gr. 7 Gr. 8 Gr. 9 Gr. 10 Gr. 11 Gr. 12 Gr. 13 Gr. 14 Gr. 15 Gr. 16 Gr. 17 Gr. 18 Gr. 19 Gr. 20 Gr.