

Herzlich willkommen!

Sie sind auf der Internet-Seite von Troisdorf.

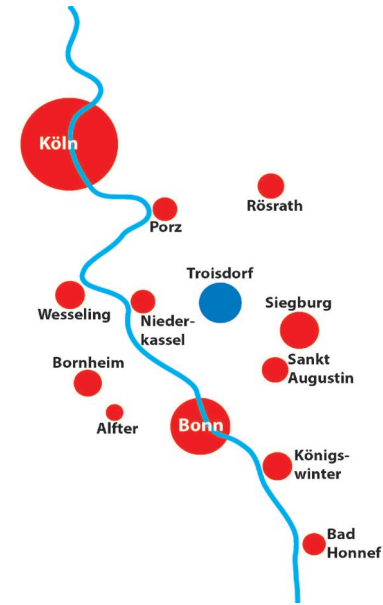
Troisdorf liegt zwischen Köln und Bonn.

Troisdorf ist ein alter Name.

Wir sagen: Trooosdorf.

Mit einem langen o.

Das i spricht man nicht.



Troisdorf ist gut für alle Menschen

In Troisdorf leben viele Menschen.

Etwa 78 Tausend.

Deshalb hat Troisdorf viele Schulen und Kinder-Gärten.



In Troisdorf gibt es auch viel für alte Menschen.

Zum Beispiel Pflege-Heime.

Dort können alte Menschen leben.



Troisdorf hat auch viel für Menschen mit Behinderung.

Zum Beispiel die Rhein Sieg Werkstätten.

Dort können Menschen mit Behinderung arbeiten.

In Troisdorf gibt es auch viele große Firmen.

Viele Menschen arbeiten in diesen Firmen.



In Troisdorf können Sie gut leben

In Troisdorf ist sehr viel Natur.

Das heißt:

**Es gibt viele Pflanzen, Felder,
Flüsse und Seen.**

Die Natur ist sehr schön.


In Troisdorf gibt es viele Spiel-Plätze.

Da können Kinder spielen.

Es gibt auch viele Sport-Vereine.

Etwa 70.

Zum Beispiel: 9 Fußball-Vereine.



Viele Menschen in Troisdorf sind in Musik-Vereinen:

Sie singen zum Beispiel in einem Chor.

Chor heißt:

Menschen singen zusammen.

In Troisdorf feiert man gerne Karneval.

Es gibt viele Karnevals-Vereine.

In Troisdorf gibt es auch viele Geschäfte.

Da kann man einkaufen.

Zum Beispiel:

Kleidung oder Bücher.



Burg Wissem

Das Wahr-Zeichen von Troisdorf ist Burg Wissem.

Wahr-Zeichen ist ein schweres Wort.

Ein Wahr-Zeichen ist ein Erkennungs-Zeichen.

Zum Beispiel für eine Stadt.

**Burg Wissem ist das Erkennungs-Zeichen
der Stadt Troisdorf.**

Burg Wissem ist ein altes Haus.

Seit vielen Jahren ist in diesem Haus ein Museum.

Dort können Sie sich viele Bilder-Bücher ansehen.

Das Museum heißt Bilder-Buch-Museum.



Burg Wissem hat noch ein zweites Museum.

Es heißt **MUSIT**.

Das ist eine Abkürzung.

Die Abkürzung steht für:

Museum für

Stadt- und **I**ndustrie-Geschichte **T**roisdorf.

Hier kann man sehen wie Troisdorf früher war.



Troisdorf

Troisdorf hat 12 Stadt-Teile.

Jeder Stadt-Teil ist anders.

Das heißt:

Jeder Stadt-Teil hat andere Merk-Male.

Das Logo von der Stadt hat 12 Punkte.

Jeder Punkt ist ein Stadt-Teil.



Verkehr

Es gibt viele Verkehrs-Mittel.

Verkehrs-Mittel sind zum Beispiel:

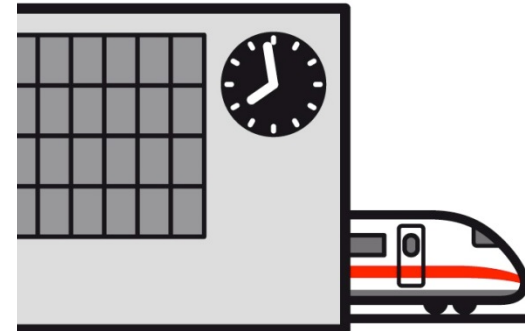
Auto, Zug, Bus, Flugzeug oder Fahrrad.

Troisdorf hat 1 Bahn-Hof.

Mit dem Zug können Sie schnell nach Köln und Bonn fahren.

Sie können auch in viele andere Städte reisen.

Am Bahn-Hof können Sie auch in den Bus umsteigen.



**Der Flug-Hafen Köln/Bonn liegt nah an Troisdorf.
Dort fliegen viele Flug-Zeuge in die ganze Welt.**



**Sie können auch gut mit dem Auto fahren.
Troisdorf liegt direkt an der Auto-Bahn.
Die Auto-Bahn heißt: A 59.
Die A 59 verbindet Troisdorf mit Köln und Bonn.**



Brauchen Sie Hilfe?

Viele Texte sind lang und schwer zu verstehen.

Wenn Sie etwas nicht verstehen:

Wir helfen Ihnen.

Rufen Sie uns einfach an.


Telefon: 02241 – 90 00

E-Mail

Sie können eine E-Mail schreiben.

Die E-Mail-Adresse ist:

rathaus@troisdorf.de



Brief


Sie können einen Brief mit der Post schicken.

Die Adresse ist:

Stadt Troisdorf

Kölner Straße 176

53840 Troisdorf



Piktogramme: Metacom;

Text und Piktogramme sind geprüft von unserer Prüfgruppe. Stadt Troisdorf, September 2020